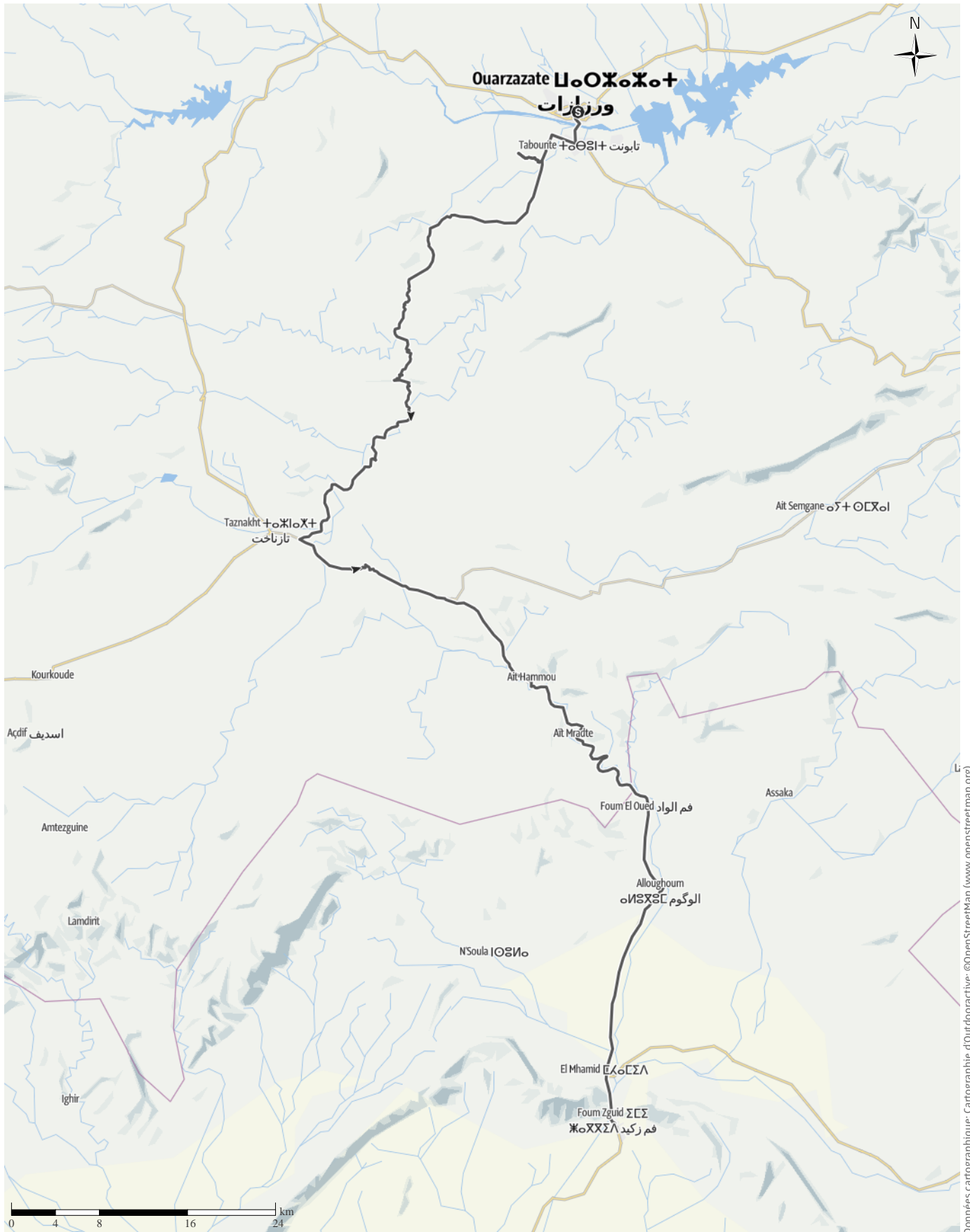


photoclub 1 Ouarzazate Fom Zguid

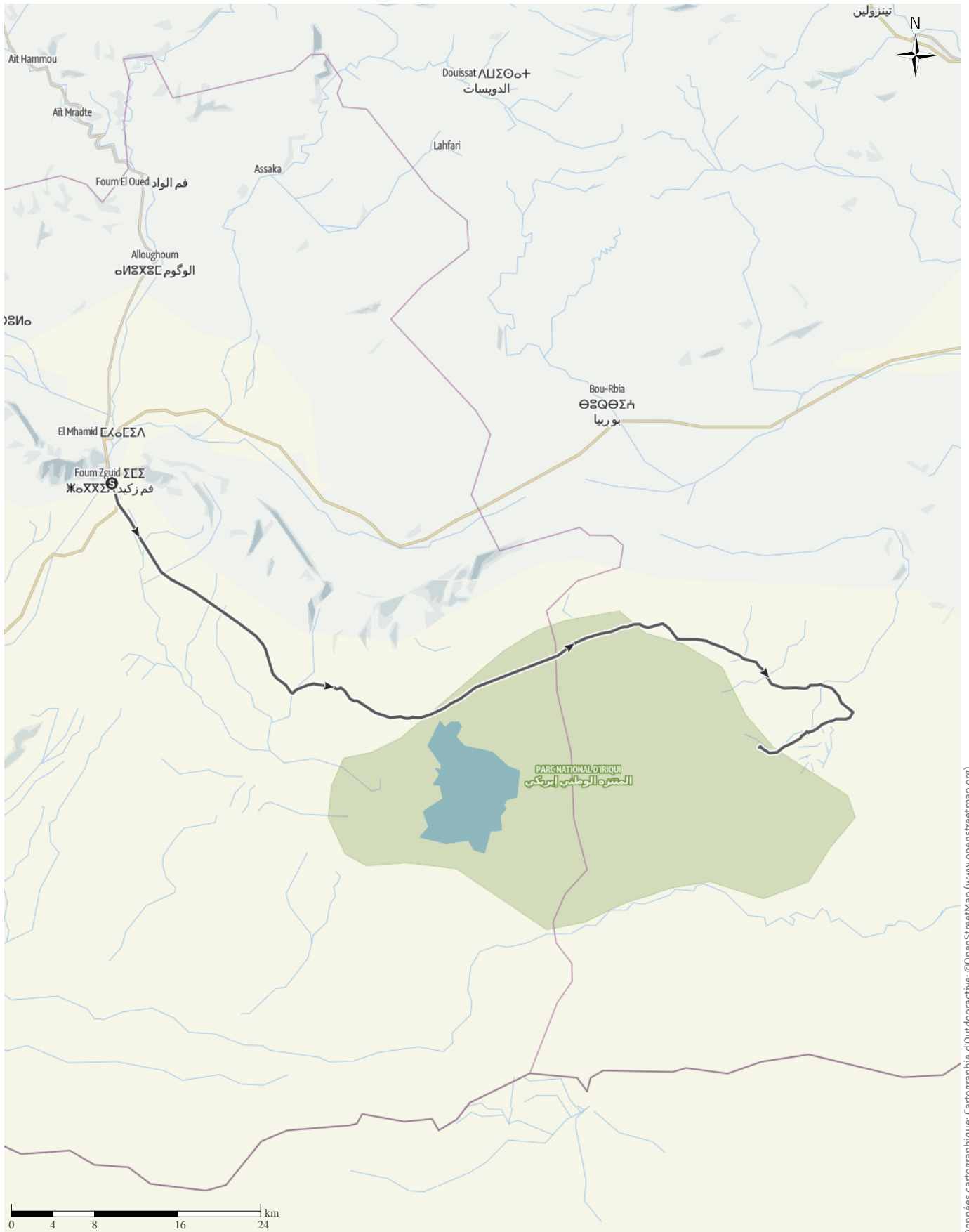
↔ 156,9 km | ⌚ 14:15 h. | 🏔️ 1066 m | 🏔️ 1569 m | 📏 Difficulté -



Données cartographiques: cartographie d'Outdooractive; ©OpenStreetMap (www.openstreetmap.org)

photoclub 2 Fom Zguid Chaigaga

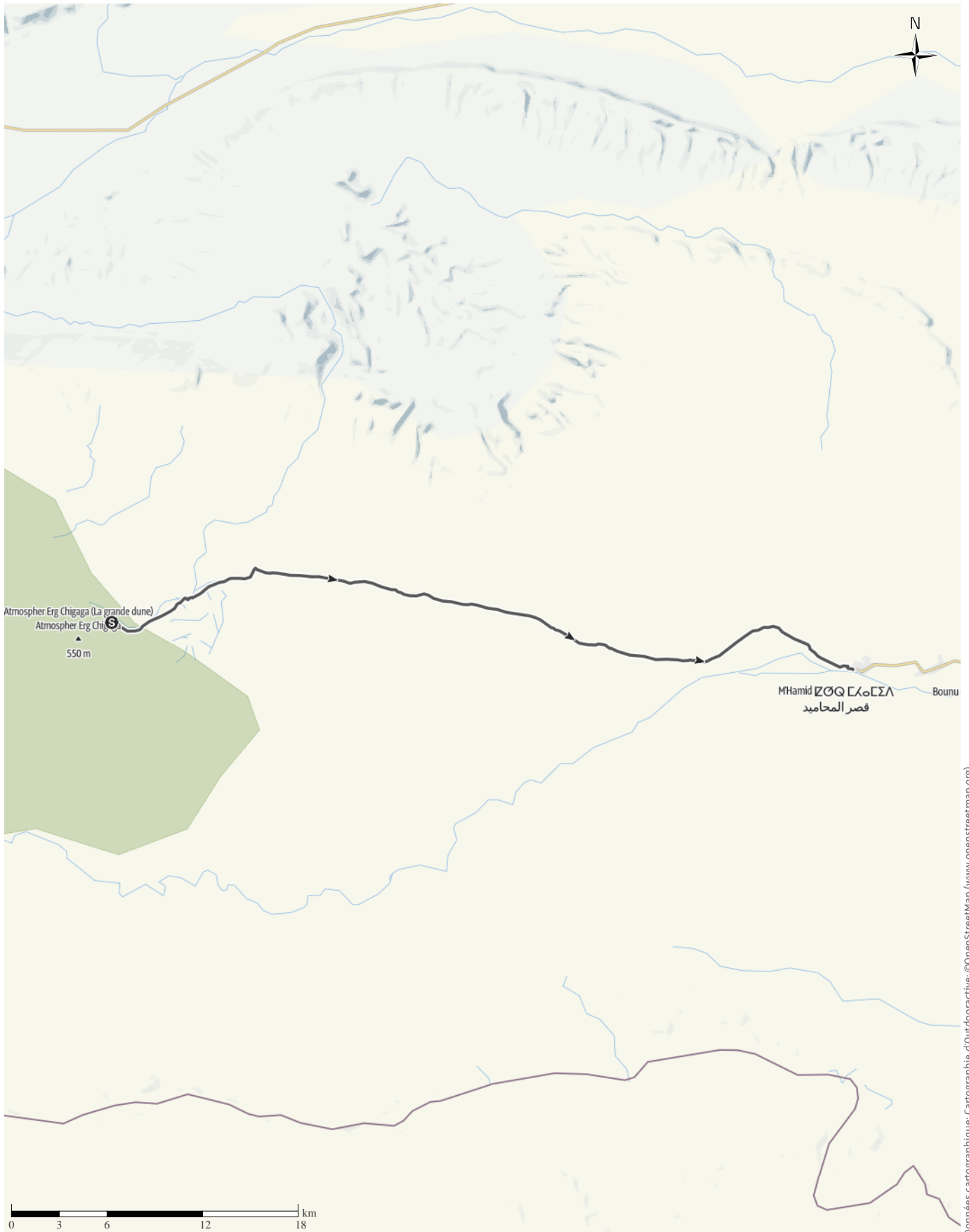
↔ 102,2 km | ⌚ 25:10 h. | 🏔️ 252 m | 🏔️ 416 m | 📏 Difficulté -



Données cartographiques: cartographie d'Outdooractive; ©OpenStreetMap (www.openstreetmap.org)

Photoclub 3 Chigaga M'Hamid

↔ 52,6 km | ⌚ 13:30 h. | ▲ 73 m | ▼ 21 m | Difficulté -



Données cartographiques: cartographie d'Outdooractive; ©OpenStreetMap (www.openstreetmap.org)

photoclub 4 m'hamid nkob

↔ 194,8 km | ⌚ 49:05 h. | 🏔️ 1181 m | 📏 687 m | 🏃 Difficulté -



Données cartographiques: cartographie d'Outdooractive; ©OpenStreetMap (www.openstreetmap.org)

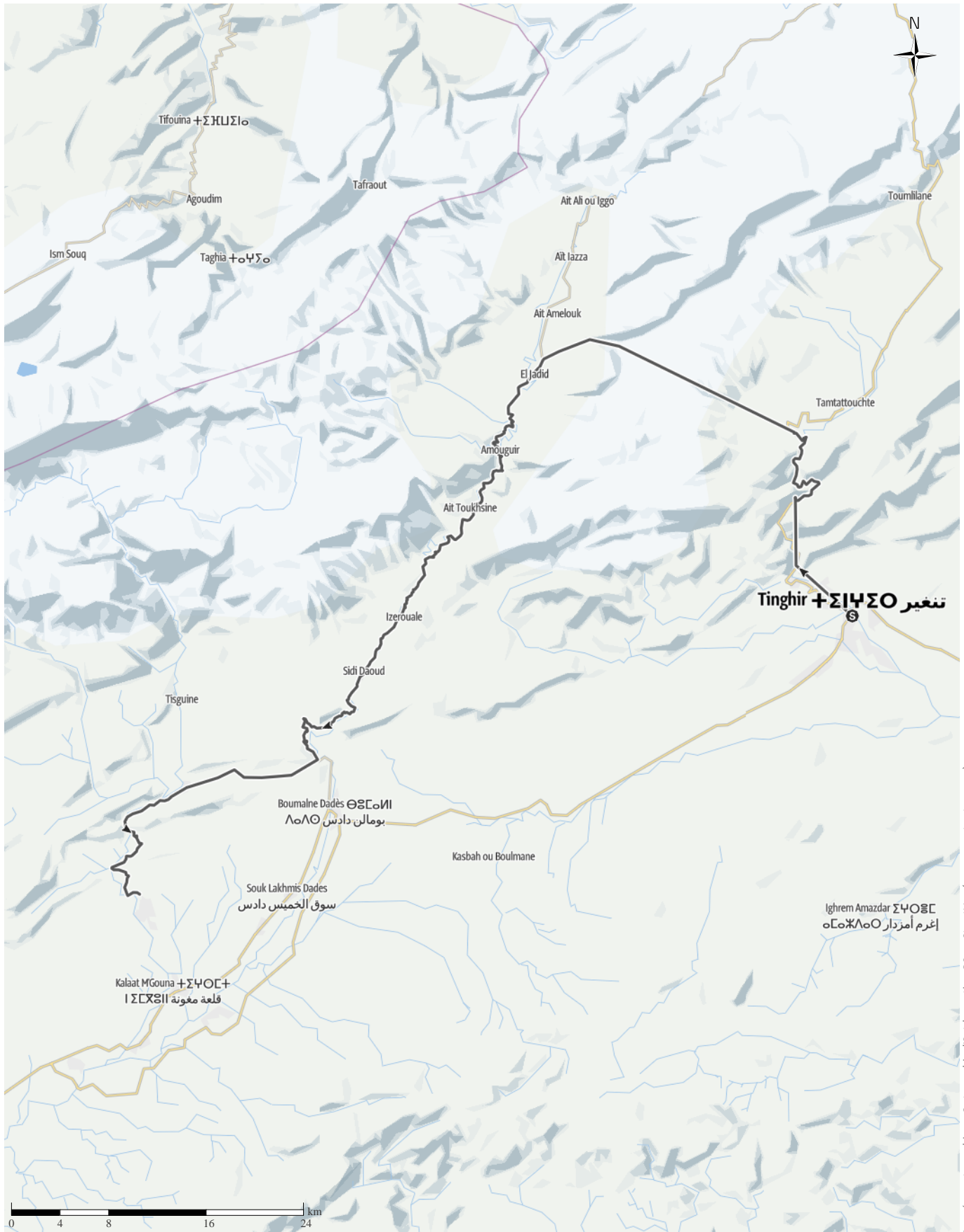
photoclub 5 nkob tinghir

↔ 108,7 km | ⌚ 9:55 h. | 🏔️ 1700 m | 📏 1446 m | 📌 Difficulté -



photoclub 6 tinghir agoulzi

↔ 133,4 km | ⌚ 12:10 h. | 🏔️ 2491 m | 🏔️ 2281 m | Difficulté -



Données cartographiques: cartographie d'Outdooractive; ©OpenStreetMap (www.openstreetmap.org)

photoclub 7 agoulzi ouarzate

↔ 101,8 km | ⌚ 9:15 h. | 🏔️ 342 m | 📏 730 m | 🏃 Difficulté -

